









KEY

-  Cyngor Sir Ceredigion
-  Ffin anheddiad
- Map Llifogydd ar gyfer Cynllunio – môr**
-  Parth 2
-  Parth 3
- Amddiffynfeydd llifogydd**
-  Arfordirol
-  Llanwol
-  Afonol a Llanwol
- Parthau amddiffynedig TAN**
-  Môr

Nodiadau
 Os na ddangosir unrhyw ddata ar y map, neu os nad yw'r holl nodweddion yn bresennol, mae hyn yn dangos nad yw'r ffynhonnell neu'r nodweddion llifogydd priodol yn bresennol yn yr ardal hon.




**Cyngor Sir Ceredigion
 Asesiad Strategol Canlyniadau
 Llifogydd Cam 1
 Map Llifogydd ar gyfer
 Cynllunio – môr**

Ffin anheddiad- Llan-non

Mae'r ddogfen hon yn eiddo i Jeremy Benn Associates Ltd. Ni Chaiff ei hatgynhyrchu'n gyfan gwbl nac yn rhannol, na'i datgelu i drydydd parti, heb ganiatâd Jeremy Benn Associates Ltd.

Cynllunio	HB	20/09/2022
Gwirio	CB	23/09/2022
Cymeradwyo	GB	26/09/2022



Yn cynnwys data OS © Hawlfraint y Goron a hawliau cronfa ddata 2022.
 Yn cynnwys gwybodaeth Cyfoeth Naturiol Cymru © Cyfoeth Naturiol Cymru a hawliau Cronfa Ddata. Cedwir pob hawl.