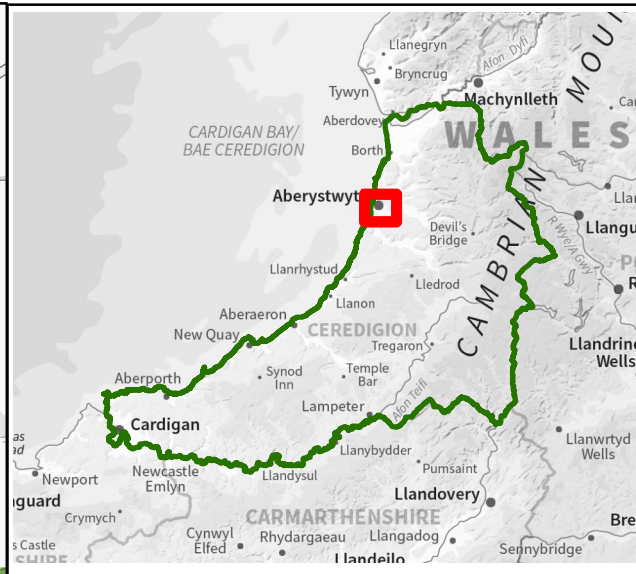
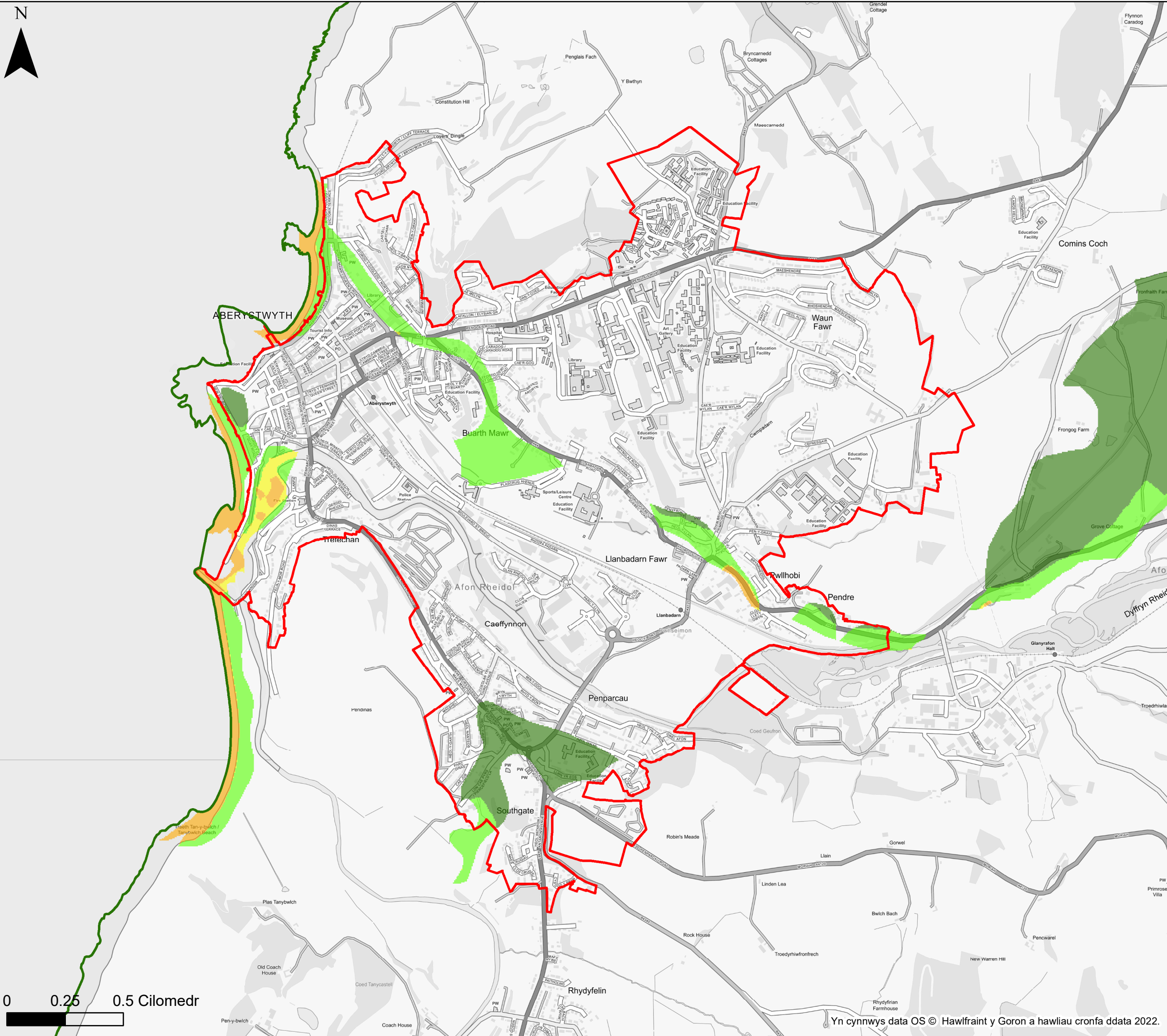










0 0.25 0.5 Cilomedr



KEY

-  Cyngor Sir Ceredigion
-  Ffin anheddiad
- Dynder dwr daear**
- Dynder dangosol dwr daear**
-  Lefelau dwr daear o leiaf 5m o dan arwyneb y ddaear
-  Lefelau dwr daear rhwng 0.5m a 5m o dan arwyneb y ddaear
-  Lefelau dwr daear rhwng 0.025m a 0.5m o dan arwyneb y ddaear
-  Lefelau dwr daear naill ai ar neu'n agos iawn (o fewn 0.025m) i arwyneb y ddaear.

Nodiadau

Mae'r map yma'n rhoi asesiad mynegol o'r dynder dwr daear ar grid 5m. Cyfeirwch at Adran 4 o Adroddiad yr SFCA i gael rhagor o fanylion am y set ddata a ddefnyddiwyd i ddiffinio'r potensial ar gyfer ymddangosiad dwr daear. Os na ddangosir unrhyw ddata ar y map, neu os nad yw'r holl nodweddion yn bresennol, mae hyn yn dangos nad yw'r ffnhonnell neu'r nodweddion priodol yn bresennol yn yr ardal hon.



Cyngor Sir Ceredigion

Asesiad Strategol Canlyniadau Llifogydd Cam 1 Dynder Dŵr Daear

Ffin anheddiad- Aberystwyth

Mae'r ddogfen hon yn eiddo i Jeremy Benn Associates Ltd. Ni Chaiff ei hatgynhyrchu'n gyfan gwbl nac yn rhannol, na'i datgelu i drydydd parti, heb ganiatâd Jeremy Benn Associates Ltd.

Cynllunio	HB	21/09/2022
Gwirio	CB	22/09/2022
Cymeradwyo	GB	23/09/2022