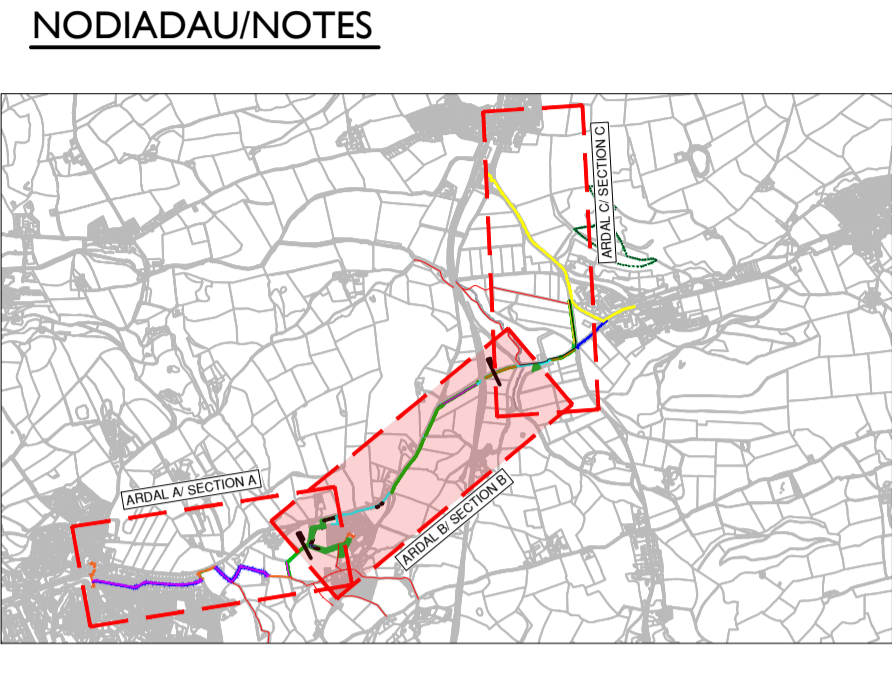
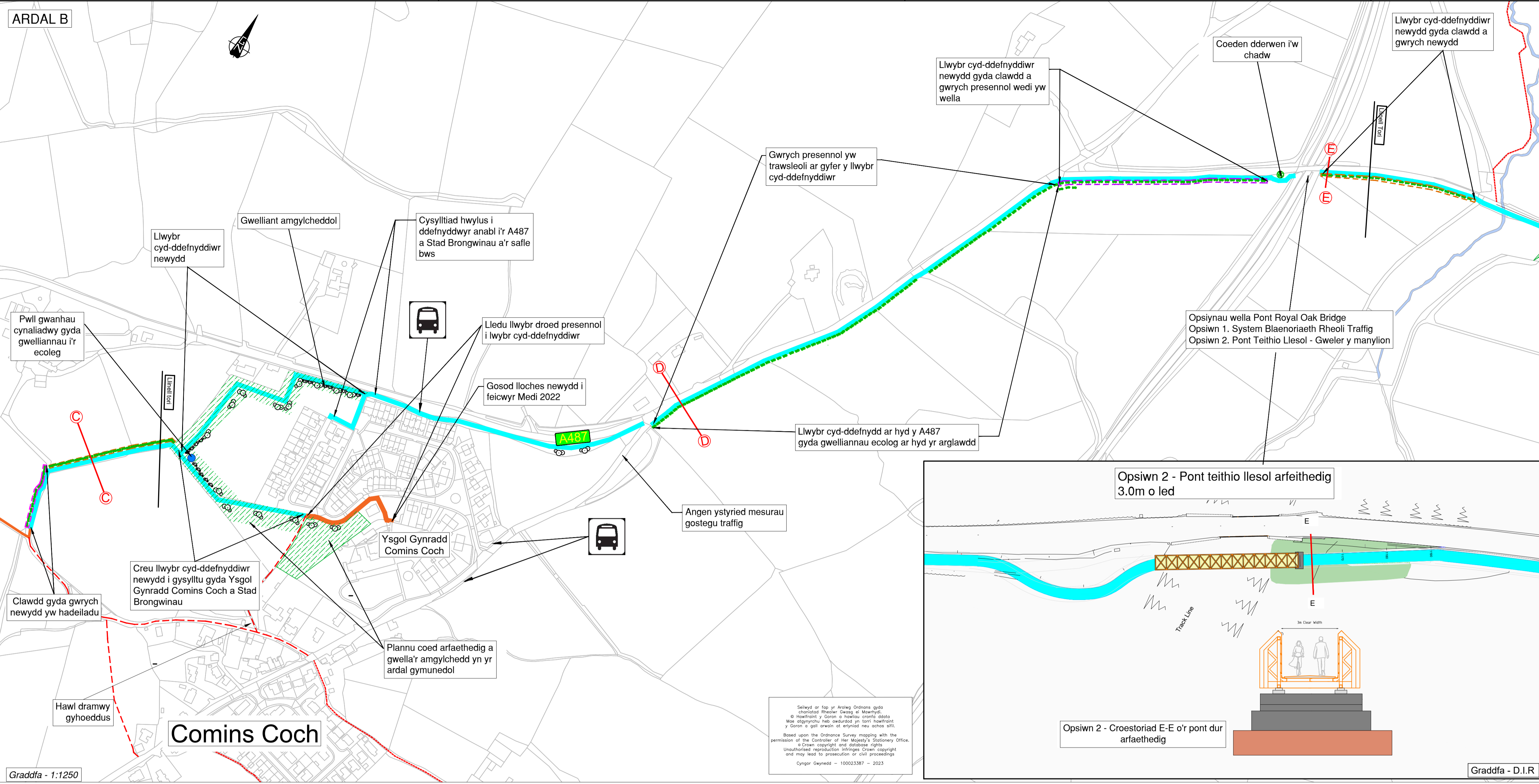










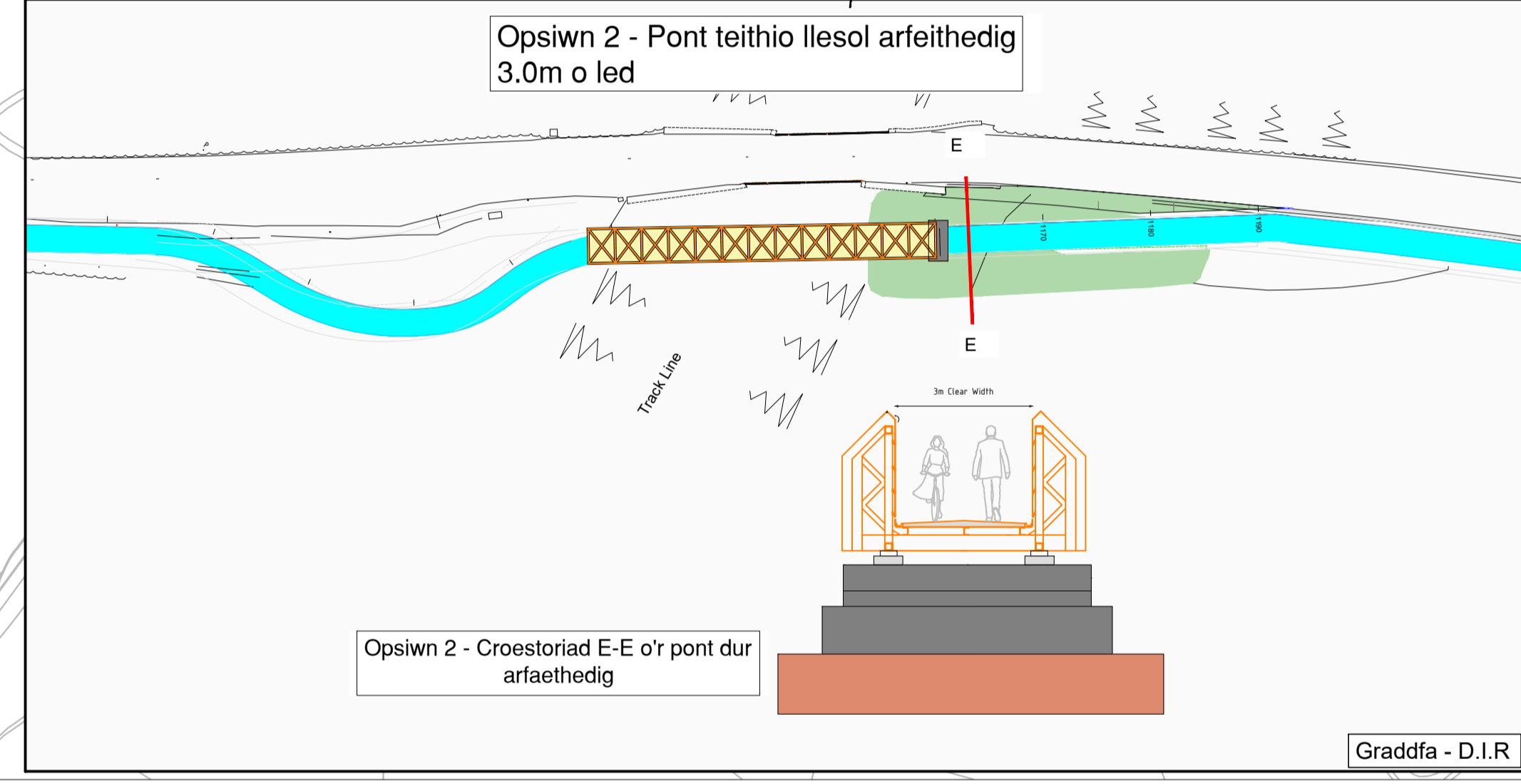


ARDAL B

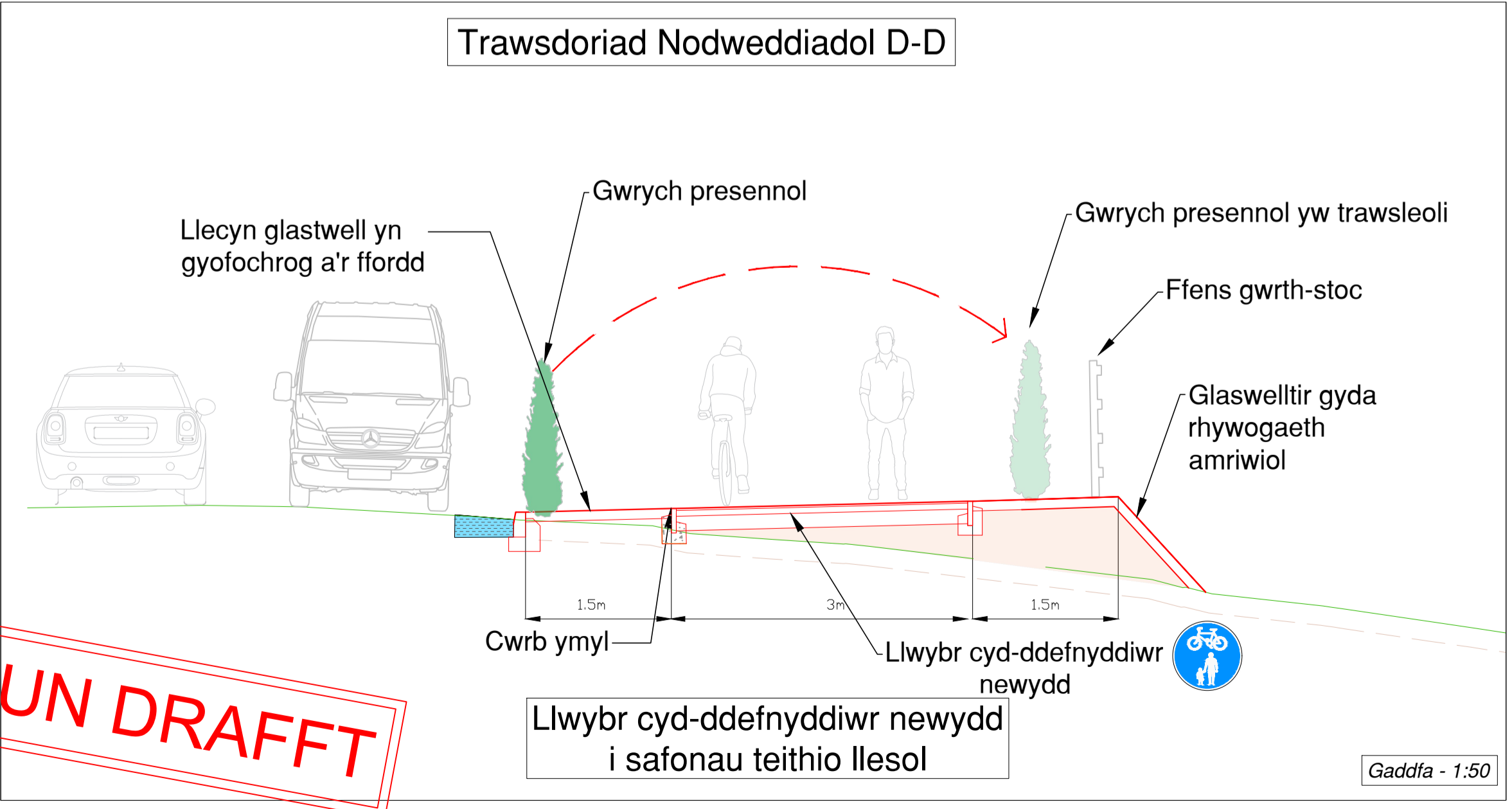
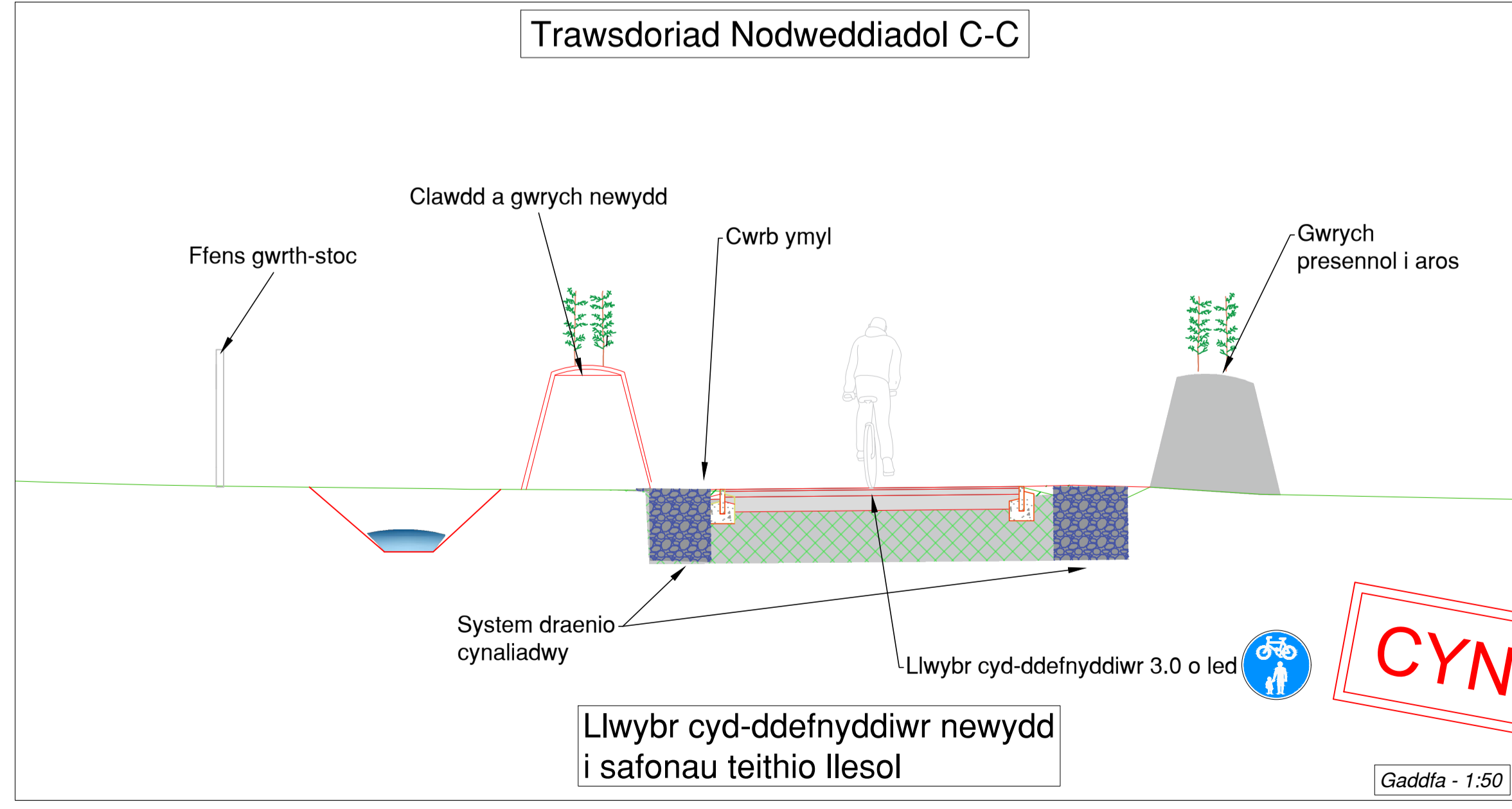


-  DARPARIAETH BEICIO AR Y FFORDD
-  DARPARIAETH CERDDED YN DEFNYDDIWR LLWYBR TROED PRESENNOL
-  GWELLA LLWYBR TROED PRESENNOL I LLWYBR LLWYBR CYD-DEFNYDDIWR
-  LLWYBR CYD-DEFNYDDIWR NEWYDD 3.0M O LED
-  HAWL DRAMWY CYHOEDDUS PRESENNOL
-  LLWYBR CYD-DEFNYDDIWR NEWYDD 2.5M O LED
-  GWELLA CLAWDD A GWRYCH PRESENNOL
-  CLAWDD A GWRYCH NEWYDD
-  GWRYCH WEDI YW TRAWSLEOLI
-  ARDAL GWELLA AMGYLCHEDDOL



Seilwyd ar fap yr Ardal Ordnans gyda rhwydweith Rheoli Gwrych a'r Ffordd. © Heafwrdd y Goron a'r Fforddau Cymru. Nid oes gwarantu dim meddwl yn eiddo Heafwrdd y Goron a goll arwein at erlynnu neu achos sifft. Based upon the Ordnance Survey mapping with the permission of the Controller of Her Majesty's Stationery Office. © Crown copyright and database rights. Unauthorised reproduction infringes Crown copyright and may lead to prosecution or civil proceedings. Cyngor Gwynedd - 100023587 - 2023

Graddfa - 1:1250



CYNLLUN DRAFFT

			
CYNLLUN / SCHEME : Linc Teithio Llesol Waunfawr i IBERS			
TEITL LLUNIAD / DRAWING TITLE : Cynllun Rhanddeiliaid			
DARLUNYDD GAN : DRAWN BY : ILT	DYDDIAD DARLUNYDD : DATE DRAWN : 30/5/23	CYWYBODAETH / NOTES	
GWIRYDD GAN : CHECKED BY : WTL	DYDDIAD GWIRYDD : DATE CHECKED : 30/5/23	CYWYBODAETH / NOTES	
Taflen Sheet : 3 of 4	GRADDFEYDD : SCALES : As Shown @A1	CYWYBODAETH / NOTES	
Rhif Lluniad Drawing No. : 7522/MI/101		CYWYBODAETH / NOTES	