










KEY

-  Cyngor Sir Ceredigion
 -  Ffin anheddiad
 -  Ardaloedd a gofnofwyd eu body wedi dioddeff llifogydd gan CNC.
- Nifer yr achosion o lifogydd o garthffosydd fesul ward
- | | |
|--|--|
|  Dim data |  10-25 |
|  1 - 5 |  25-30 |
|  5-10 |  >30 |

Nodiadau
 Mae'r map yn dangos y data risg llifogydd a gwybodaeth sy'n seiliedig ar deitl ac allwedd y map. Os na ddangosir unrhyw ddata ar y map, neu os nad yw'r holl nodweddion yn bresennol, mae hyn yn dangos nad yw'r ffnhonnell neu'r nodweddion llifogydd priodol yn bresennol yn yr ardal hon.
 Mae data perygl llifogydd carthffosydd wedi'i gyflenwi gan Dŵr Cymru Welsh Water.



Cyngor Sir Ceredigion

Asesiad Strategol Canlyniadau Llifogydd Cam 1

Llifogydd hanesyddol

Ffin anheddiad- Talybont

Mae'r ddogfen hon yn eiddo i Jeremy Benn Associates Ltd. Ni Chaiff ei hatgynhyrchu'n gyfan gwbl nac yn rhannol, na'i datgelu i drydydd parti, heb ganiatâd Jeremy Benn Associates Ltd.

Cynllunio	HB	28/10/2022
Gwirio	CB	07/11/2022
Cymeradwyo	GB	08/11/2022

Yn cynnwys data OS © Hawlfraint y Goron a hawliau cronfa ddata 2022. Yn cynnwys gwybodaeth Cyfoeth Naturiol Cymru © Cyfoeth Naturiol Cymru a hawliau Cronfa Ddata. Cedwir pob hawl.