







**KEY**

-  Cyngor Sir Ceredigion
-  Ffin anheddiad
-  Nodweddion gwanhau dŵr ffo
-  Potensial y coetir yn y dalgylch ehangach
-  Potensial Plannu Coetir
-  Plannu coetir yn y gorlffdir

**Nodiadau**  
 Dangosir y map yma'r ardaloedd â'r potensial ar gyfer plannu coetir a nodweddion gwanhau dŵr ffo. Nid yw'r nodweddion gwanhau l'w gweld ar y mapiau trosolwg cyngor cyfan. Mae'r mapiau'n dangos y ddata risg llifogydd a gwybodaeth sy'n seiliedig ar teitl y map a'r allwedd. Os nad oes unrhyw data l'w gweld ar y map, neu os nad yw'r holl nodweddion yn presennol, mae hyn yn ddynodi nad yw'r ffinhonnell neu'r nodweddion llifogydd priodol yn bresennol yn yr ardal hon.



**Cyngor Sir Ceredigion  
 Asesiad Strategol Canlyniadau  
 Llifogydd Cam 1  
 Gweithio gyda Prosesau  
 Naturiol – Mapio Pontensial**

**Ffin anheddiad- Adpar**

Mae'r ddogfen hon yn eiddo i Jeremy Benn Associates Ltd. Ni Chaiff ei hatgynhyrchu'n gyfan gwbl nac yn rhannol, na'i datgelu i drydydd parti, heb ganiatâd Jeremy Benn Associates Ltd.

Cynllunio	HB	21/09/2022
Gwirio	CB	22/09/2022
Cymeradwyo	GB	23/09/2022

Yn cynnwys data OS © Hawlfraint y Goron a hawliau cronfa ddata 2022.  
 Yn cynnwys gwybodaeth Cyfoeth Naturiol Cymru © Cyfoeth Naturiol Cymru a hawliau Cronfa Ddata. Cedwir pob hawl.