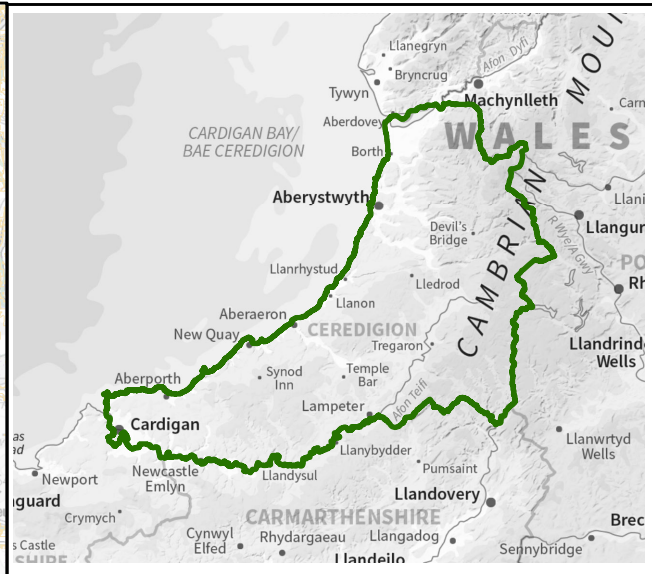







CARDIGAN BAY /
BAE CEREDIGION



KEY

-  Cyngor Sir Ceredigion
-  Nodweddion gwanhau dŵr ffo
-  Potensial y coetir yn y dalgylch ehangach
-  Potensial Plannu Coetir Afonol
-  Plannu coetir yn y gorlliddir

Nodiadau

Dangosir y map yma'r ardaloedd â'r potensial ar gyfer plannu coetir a nodweddion gwanhau dŵr ffo. Nid yw'r nodweddion gwanhau l'w gweld ar y mapiau trosolwg cyngor cyfan. Mae'r mapiau'n dangos y ddata risg llifogydd a gwybodaeth sy'n seiliedig ar teitl y map a'r allwedd. Os nad oes unrhyw data l'w gweld ar y map, neu os nad yw'r holl nodweddion yn presennol, mae hyn yn ddynodi nad yw'r ffnhonnell neu'r nodweddion llifogydd priodol yn presennol yn yr ardal hon.



Cyngor Sir Ceredigion
Asesiad Strategol Canlyniadau
Llifogydd Cam 1
*Gweithio gyda Prosesau
Naturiol – Mapio Pontensial*

Mae'r ddogfen hon yn eiddo i Jeremy Benn Associates Ltd. Ni Chaiff ei hatgynhyrchu'n gyfan gwbl nac yn rhannol, na'i datgelu i drydydd parti, heb ganiatâd Jeremy Benn Associates Ltd.

Cynllunio	HB	15/09/2022
Gwirio	CB	16/09/2022
Cymeradwyo	GB	21/09/2022

Yn cynnwys data OS © Hawlfraint y Goron a hawliau cronfa ddata 2022.
Yn cynnwys gwybodaeth Cyfoeth Naturiol Cymru © Cyfoeth Naturiol Cymru a hawliau Cronfa Ddata. Cedwir pob hawl.